












-  HRANICE ŘEŠENÉHO ÚZEMÍ
-  URBANIZOVANÉ ÚZEMÍ ŘEŠENÉ OBCE
-  OBEC S ROZŠÍŘENOU PŮSOBNOSTÍ (OBEC III)
-  HRANICE OBCE S ROZŠÍŘENOU PŮSOBNOSTÍ
-  ROZVOJOVÁ OSA KRAJSKÉHO VÝZNAMU
-  ROZVOJOVÁ OBLAST REPUBLIKOVÉHO VÝZNAMU
-  ROZVOJOVÁ OSA REPUBLIKOVÉHO VÝZNAMU
-  SPECIFICKÁ OBLAST KRAJSKÉHO VÝZNAMU
-  DÁLNIČE
-  SILNICE I. TŘÍDY
-  SILNICE II. TŘÍDY
-  SILNICE III. TŘÍDY
-  VÝHLEDOVÁ TRASA VRT
-  HRANICE CHKO ŽDÁRSKÉ VRCHY
-  KORIDORY NADREGIONÁLNÍHO A REGIONÁLNÍHO ÚSES ZÚR KRAJE VYSOČINA
-  KORIDORY DOPRAVNÍ INFRASTRUKTURY ZÚR KRAJE VYSOČINA
-  KORIDORY TECHNICKÉ INFRASTRUKTURY ZÚR KRAJE VYSOČINA
-  LÉKARNA
-  MATEŘSKÁ ŠKOLA
-  ZÁKLADNÍ ŠKOLA 1-9
-  EVANGELICKÝ KOSTEL (FARNOST)
-  KATOLICKÝ KOSTEL (FARNOST)
-  SIDLO STAVEBNÍHO ÚŘADU
-  SIDLO FINANČNÍHO ÚŘADU
-  SIDLO POŠTY
-  ZÁKLADNÍ LÉKAŘSKÁ PÉČE
-  ÚŘAD ÚZEMNÍHO PLÁNOVÁNÍ
-  SPRÁVA SOCIÁLNÍHO ZABEZPEČENÍ
-  ÚŘAD PRÁCE
-  MATRIKA



ÚZEMNÍ PLÁN NYKLOVICE - ODŮVODNĚNÍ



ZPRACOVATEL : ING. ARCH. JAN PSOTA, STUDIO P, NÁDRAŽNÍ 52, 59101 ŽDĀR NAD SĀZ. IČ : 10116435
 ZPRACOVATELSKÝ KOLEKTIV : ING. ARCH. JAN PSOTA, ING. MARIE PSOTOVÁ, PAVEL ONDRÁČEK,
 ING. JIŘÍ HAVEL, ING. ARCH. VĚRA JUNOVÁ, VLADAN LATZKA, MGR. JANA POPELOVÁ
 POŘIZOVATEL : MĚSTSKÝ ÚŘAD BYSTRICE NAD PERNŠTEJNEM, ODBOR ÚZEMNÍHO PLÁNOVÁNÍ A STAVEBNÍHO ŘÁDU
 ZAKÁZKOVÉ ČÍSLO : B/V/11 MĚŘÍTKO : 1: 100 000 DATUM : PROSINEC 2013

ŠIRŠÍ VZTAHY

VYKRES ČÍSLO : 02